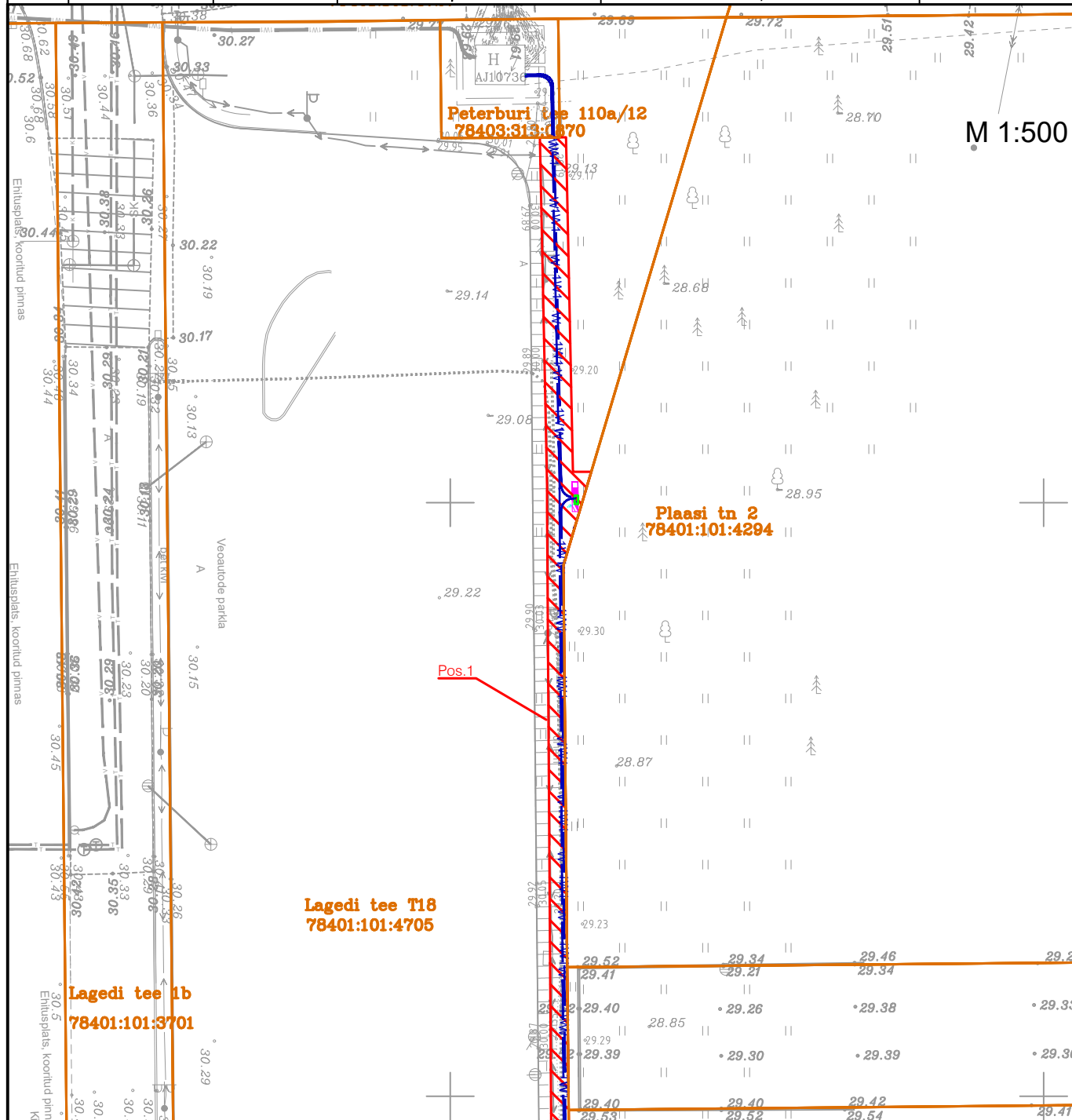









Isikliku kasutusõiguse seadmise plaan

Jrk nr.	IKÕ ala Pos nr. (plaanil)	Kinnistu registriosa number	Katastriüksuse tunnus, nimi ja sihtotstarve:	Tehnovõrgu asukoht koordinaatides (X; Y)	Ala pindala ruutmeetrites m ²
1.	Pos 1	11608750	78401:101:4705; Lagedi tee T18; transpordimaa	6589780.7689; 551758.755 6589615.1413; 551758.5144 6589620.2707; 551724.0638	334



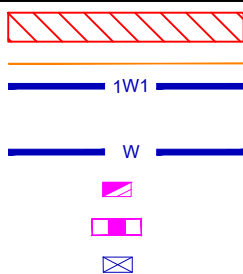
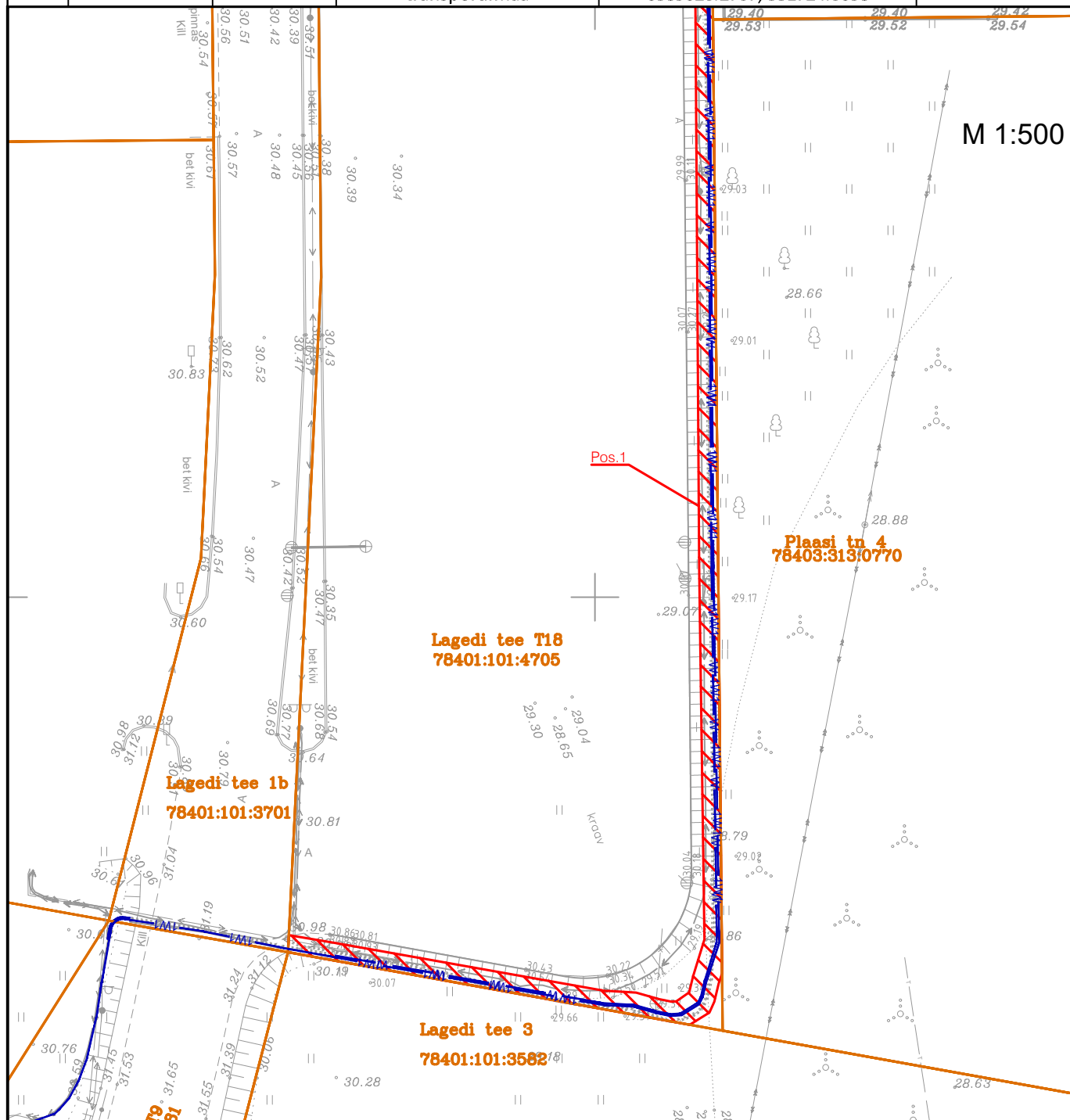
-  Koormatav ala
-  Kinnistu piir
-  Projekteeritud 0,4kV kaablitross
-  Projekteeritud kaablikaitsetorus
-  Projekteeritud liitumiskilp
-  Projekteeritud jaotuskilp
-  Projekteeritud kilbi reaalsuurus ja täpne asukoht

Projekteeritava tehnovõrgu pikkus 201 m
 Kaitsevöönd 1 m mõlemale poole
 Kilbi kaitsevöönd 1 m välisseinast

Projekti nimi: Lagedi tee T18 ja Lagedi tee T6
 elektrivarustus, Tallinn
 Projekteeris: Jegor Vargo
 Töö nr: PL19-19-311 (LR2260,LR2431,LR2823)

Isikliku kasutusõiguse seadmise plaan

Jrk nr.	IKÕ ala Pos nr. (plaanil)	Kinnistu registriosa number	Katastriüksuse tunnus, nimi ja sihtotstarve:	Tehnovõrgu asukoht koordinaatides (X; Y)	Ala pindala ruutmeetrites m ²
1.	Pos 1	11608750	78401:101:4705; Lagedi tee T18; transpordimaa	6589780.7689; 551758.755 6589615.1413; 551758.5144 6589620.2707; 551724.0638	334



- Koormatav ala
- Kinnistu piir
- Projekteeritud 0,4kV kaablitrass kaablikaitsetorus
- Projekteeritud reserv kaablikaitsetoru
- Projekteeritud liitumiskilp
- Projekteeritud jaotuskilp
- Projekteeritud kilbi reaalsuurus ja täpne asukoht

Projekteeritava tehnovõrgu pikkus 201 m
Kaitsevöönd 1 m mõlemale poole
Kilbi kaitsevöönd 1 m välisseinast

Projekti nimi: Lagedi tee T18 ja Lagedi tee T6
elektrivarustus, Tallinn
Projekteeris: Jegor Vargo
Töö nr: PL19-19-311 (LR2260,LR2431,LR2823)